



РОССИЙСКАЯ ФЕДЕРАЦИЯ
МУРМАНСКАЯ ОБЛАСТЬ
ЗАКРЫТОЕ АДМИНИСТРАТИВНО-ТЕРРИТОРИАЛЬНОЕ
ОБРАЗОВАНИЕ г. СЕВЕРОМОРСК
АДМИНИСТРАЦИЯ
ЗАТО г. СЕВЕРОМОРСК

ПОСТАНОВЛЕНИЕ

от 21.02.2020 г.

№ 294

Об установлении публичного сервитута

Руководствуясь Земельным кодексом Российской Федерации, Федеральным законом от 25.10.2001 № 137-ФЗ «О введении в действие Земельного кодекса Российской Федерации», Федеральным Законом от 06.10.2003 № 131-ФЗ «Об общих принципах организации местного самоуправления в Российской Федерации», приказом Минэкономразвития от 10.10.2018 № 542 «Об утверждении требований к форме ходатайства об установлении публичного сервитута, содержанию обоснования установления публичного сервитута», Уставом муниципального образования ЗАТО г.Североморск, рассмотрев ходатайство публичного акционерного общества «Межрегиональная распределительная сетевая компания Северо-Запада» (ИНН 7802312751, ОГРН 1047855175785) и схему расположения границ сервитута на кадастровом плане территории, администрация ЗАТО г.Североморск

ПОСТАНОВЛЯЕТ:

1. Утвердить границы публичного сервитута в соответствии с прилагаемой схемой расположения границ сервитута на кадастровом плане территории.

2. Установить публичный сервитут в соответствии с прилагаемой схемой расположения границ сервитута на кадастровом плане территории, в отношении частей земельного участка с кадастровым номером 51:07:0010101:255.

2.1. Местоположение земельных участков, в отношении которых испрашивается публичный сервитут: Мурманская область, МО ЗАТО г.Североморск.

2.2. Площадь испрашиваемого публичного сервитута: 491 кв.м.

2.3. Цель установления публичного сервитута: в соответствии с п.1 ст.39.37 Земельного кодекса Российской Федерации, п.3 ст.3.6 Федерального закона от 25.10.2001 № 137-ФЗ «О введении в действие Земельного кодекса Российской Федерации», для размещения объектов электросетевого хозяйства, их неотъемлемых технологических частей, если указанные объекты являются объектами федерального, регионального или местного значения, либо необходимы для организации электроснабжения населения, подключения (технологического присоединения) к сетям инженерно-технического обеспечения.

2.4. Объект электросетевого хозяйства - высоковольтная линия электропередачи 150 кВ (оперативный номер ОЛ-183/97), с условным

номером 51:07:00 00 00:00:1089 принадлежит на праве собственности ПАО «МРСК Северо-Запада» в соответствии со свидетельством о государственной регистрации права 51-АВ № 078159 от 26.07.2008, о чем в ЕГРН 26.07.2008 сделана запись регистрации № 51-51-01/031/2008-635.

2.5. Срок публичного сервитута - 49 (сорок девять) лет.

2.6. Порядок установления зон с особыми условиями использования территорий и содержание ограничений прав на земельные участки в границах таких зон установлен постановлением Правительства Российской Федерации от 24.02.2009 № 160 «О порядке установления охранных зон объектов электросетевого хозяйства и особых условий использования земельных участков, расположенных в границах таких зон».

2.7. Плата за публичный сервитут на основании п.3, 4 ст.3.6 Федерального закона от 25.10.2001 № 137-ФЗ «О введении в действие Земельного кодекса Российской Федерации» не устанавливается.

2.8. Возмещение правообладателю земельного участка убытков, причиненных осуществлением сервитута, осуществляется в порядке, предусмотренном действующим законодательством РФ.

2.9. Владелец публичного сервитута обязан привести земельный участок в состояние, пригодное для его использования в соответствии с разрешенным использованием, в срок не позднее, чем три месяца после завершения строительства, капитального или текущего ремонта, реконструкции, эксплуатации, консервации, сноса инженерного сооружения, для размещения которого был установлен публичный сервитут (п.8 ст.39.50 Земельного кодекса РФ).

3. Комитету имущественных отношений администрации ЗАТО г.Североморск (**Федулов А.Ю.**) в течение пяти рабочих дней со дня принятия настоящего постановления:

3.1. Направить копию настоящего постановления с приложением утвержденной схемы расположения границ сервитута на кадастровом плане территории в орган, осуществляющий государственную регистрацию прав на недвижимое имущество и сделок с ним, в соответствии с действующим законодательством.

3.2. Направить владельцу публичного сервитута копию настоящего постановления, сведения о лицах, являющихся правообладателями земельных участков, сведения о лицах, подавших заявления об учете их прав (обременений прав) на земельные участки, способах связи с ними, копии документов, подтверждающих права указанных лиц на земельные участки.

4. Публичный сервитут считается установленным со дня внесения сведений о нем в Единый государственный реестр недвижимости.

5. Опубликовать постановление в газете «Североморские вести» без публикации приложения к постановлению.

Полный текст постановления опубликовать в официальном сетевом издании «Электронный бюллетень органов местного самоуправления ЗАТО г.Североморск» в информационно-телекоммуникационной сети «Интернет».

**Врио Главы
ЗАТО г.Североморск**

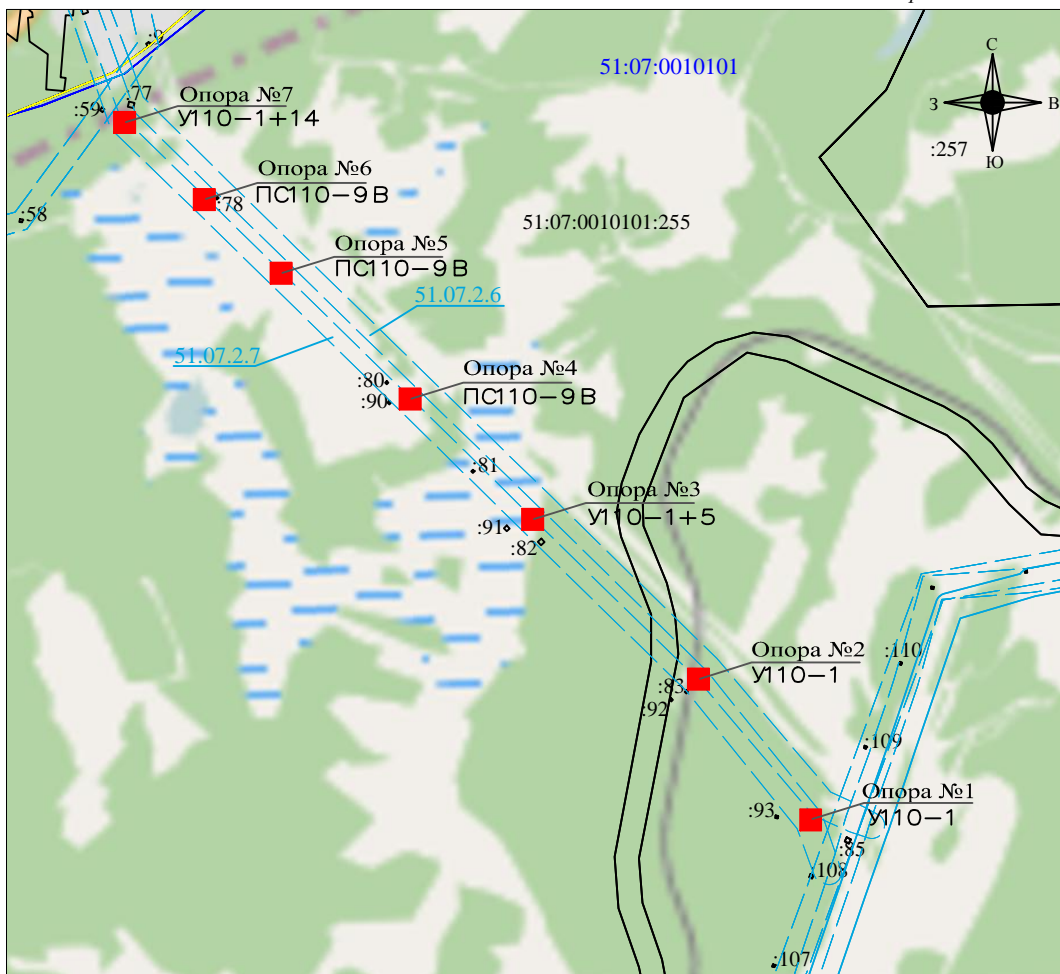
А.Ю. Федулов

Схема расположения границ публичного сервитута

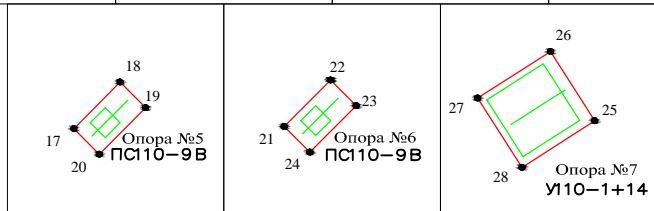
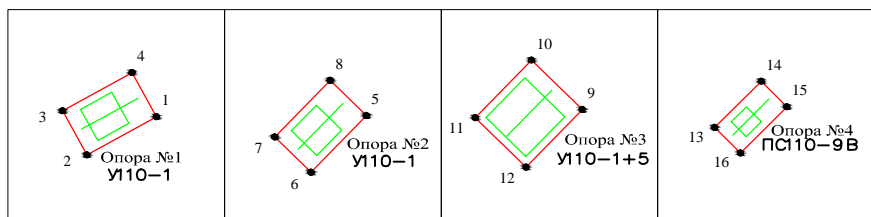
Кадастровый номер земельного участка в отношении которого испрашивается публичный сервитут 51:07:0010101:255

Площадь испрашиваемого публичного сервитута _____ 491 кв.м

Система координат МСК-51



Масштаб 1:17000



Масштаб 1:1000

Условные обозначения:

- 51:07:0010101:255 - границы и кадастровый номер земельного участка, в отношении которого запрашивается публичный сервитут ;
- - обозначение публичного сервитута, размеры которого не могут быть переданы в масштабе графической части;
- - проектные границы публичного сервитута;
- - обозначение характерных точек проектных границ публичного сервитута;
- 51:07:0010101 - обозначение кадастрового квартала;
- - обозначение оси высоковольтной линии электропередачи (проектное местоположение инженерного сооружения);

Обозначение характерных точек границ	X, м	Y, м
(площадь 70 кв.м.)		
1	650285,87	1448733,35
2	650280,8	1448724,16
3	650286,66	1448720,92
4	650291,74	1448730,11
1	650285,87	1448733,35
(площадь 70 кв.м.)		
5	650573,95	1448502,36
6	650566,44	1448495,02
7	650571,12	1448490,23
8	650578,63	1448497,57
5	650573,95	1448502,36
(площадь 101 кв.м.)		
9	650902,1	1448166,41
10	650908,67	1448159,68
11	650901,01	1448152,2
12	650894,44	1448158,93
9	650902,1	1448166,41
(площадь 42 кв.м.)		
13	651146,62	1447902,66
14	651152,77	1447908,81
15	651149,38	1447912,2
16	651143,23	1447906,05
13	651146,62	1447902,66
(площадь 42 кв.м.)		
17	651402,72	1447640,5
18	651408,87	1447646,65
19	651405,48	1447650,04
20	651399,33	1447643,89
17	651402,72	1447640,5
(площадь 42 кв.м.)		
21	651556,55	1447483,09
22	651562,7	1447489,24
23	651559,31	1447492,63
24	651553,16	1447486,48
21	651556,55	1447483,09
(площадь 124 кв.м.)		
25	651712,46	1447334,51
26	651721,64	1447328,63
27	651715,46	1447318,99
28	651706,28	1447324,87
25	651712,46	1447334,51