



РОССИЙСКАЯ ФЕДЕРАЦИЯ
МУРМАНСКАЯ ОБЛАСТЬ

ЗАКРЫТОЕ АДМИНИСТРАТИВНО-ТЕРРИТОРИАЛЬНОЕ
ОБРАЗОВАНИЕ г. СЕВЕРОМОРСК

АДМИНИСТРАЦИЯ
ЗАТО г. СЕВЕРОМОРСК

ПОСТАНОВЛЕНИЕ

от 11.11.2020 г.

№ 1807

Об установлении публичного сервитута

Руководствуясь Земельным кодексом Российской Федерации, Федеральным законом от 25.10.2001 № 137-ФЗ «О введении в действие Земельного кодекса Российской Федерации», Федеральным законом от 06.10.2003 № 131-ФЗ «Об общих принципах организации местного самоуправления в Российской Федерации», Уставом муниципального образования ЗАТО г.Североморск, администрация ЗАТО г.Североморск

ПОСТАНОВЛЯЕТ:

1. Утвердить границы публичного сервитута в соответствии с прилагаемой схемой расположения границ сервитута на кадастровом плане территории.

2. Установить публичный сервитут в соответствии с прилагаемой схемой расположения границ сервитута на кадастровом плане территории, в отношении части земельного участка с кадастровым номером: 51:07:0010101:255.

2.1. Местоположение земельных участков, в отношении которых испрашивается публичный сервитут: Мурманская область, МО ЗАТО г.Североморск.

2.2. Площадь устанавливаемого публичного сервитута: 1 705 кв.м.

2.3. Цель установления публичного сервитута: в соответствии с пп.1 п.4 ст.23 Земельного кодекса Российской Федерации, для прохода, проезда через земельный участок.

2.4. Срок публичного сервитута - бессрочный.

2.5. Возмещение правообладателю земельного участка убытков, причиненных осуществлением сервитута, осуществляется в порядке, предусмотренном действующим законодательством Российской Федерации.

3. Комитету имущественных отношений администрации ЗАТО г.Североморск (**Клапоцкая А.А.**) в течение пяти рабочих дней со дня принятия настоящего постановления направить копию настоящего постановления с приложением утвержденной схемы расположения границ сервитута на кадастровом плане территории в орган, осуществляющий государственную регистрацию прав на недвижимое имущество и сделок с ним, в соответствии с действующим законодательством (в соответствии с п.15 ст.23 Земельного кодекса Российской Федерации отсутствие в Едином государственном реестре недвижимости сведений о зарегистрированных правах на обременяемые публичным сервитутом земельные участки и (или) о координатах характерных точек границ таких земельных участков, наличие споров о правах на такие земельные участки не являются препятствием для установления публичного сервитута).

4. Публичный сервитут считается установленным со дня внесения сведений о нем в Единый государственный реестр недвижимости.

5. Опубликовать постановление в газете «Североморские вести» без публикации приложения к постановлению.

Полный текст постановления опубликовать в официальном сетевом издании «Электронный бюллетень органов местного самоуправления ЗАТО г.Североморск» в информационно-телекоммуникационной сети «Интернет».

**Врио Главы
ЗАТО г.Североморск**

А.Ю. Федулов

Верно:
Главный специалист
Управления делами

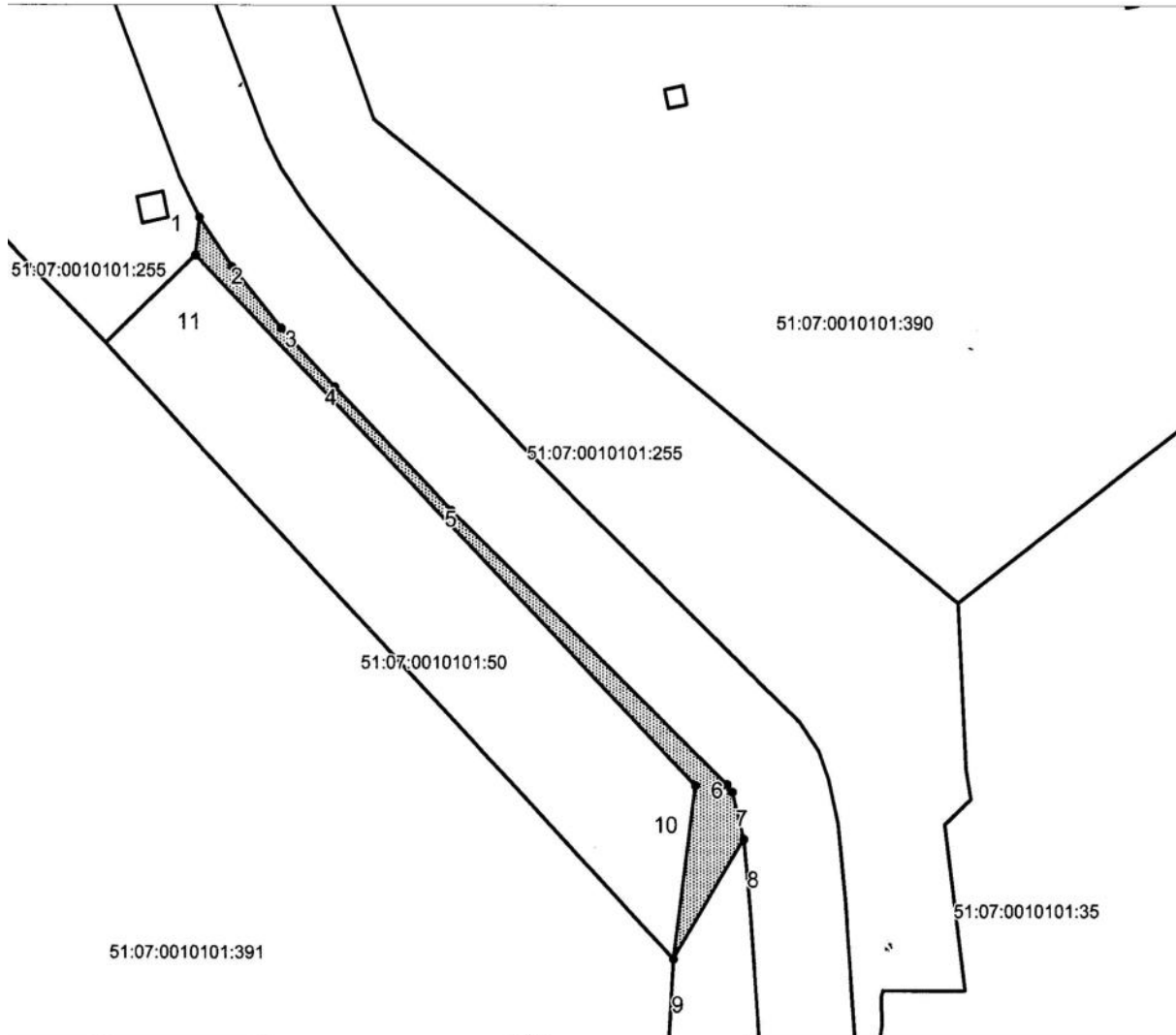
Т.Н. Менухова

7/юв

СХЕМА
границ сервитута на кадастровом плане территории

Номер кадастрового квартала: 51:07:0010101

План (чертеж, схема) объектов недвижимости, расположенных в кадастровом квартале



Система координат: МСК-51

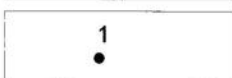
Масштаб 1:2000

51:07:0010101:255


Кадастровый номер
земельного участка



Граница земельных участков
учтенных в ГКН



Поворотные точки
границ сервитута



Территория сервитута

Площадь земельного участка 1705 кв.м

номер точки	координаты, м	
	X	Y
	2	3
1	652553,53	1450097,19
2	652538,03	1450107,55
3	652518,82	1450122,93
4	652500,38	1450139,77
5	652461,96	1450176,36
6	652376,07	1450263,49
7	652373,64	1450265,15
8	652359,01	1450268,69
9	652321,30	1450246,56
10	652375,67	1450253,49
11	652541,72	1450095,90
1	652553,53	1450097,19