



РОССИЙСКАЯ ФЕДЕРАЦИЯ  
МУРМАНСКАЯ ОБЛАСТЬ  
ЗАКРЫТОЕ АДМИНИСТРАТИВНО-ТЕРРИТОРИАЛЬНОЕ  
ОБРАЗОВАНИЕ г. СЕВЕРОМОРСК  
АДМИНИСТРАЦИЯ  
ЗАТО г. СЕВЕРОМОРСК

# ПОСТАНОВЛЕНИЕ

от 18.03.2022 г.

№ 402

**Об утверждении Перечня территорий общего пользования муниципального образования ЗАТО г.Североморск для размещения временных нестационарных аттракционов**

В соответствии с Федеральным законом от 06.10.2003 № 131-ФЗ «Об общих принципах организации местного самоуправления в Российской Федерации», решением Совета депутатов ЗАТО г.Североморск от 02.04.2014 № 517 «Об утверждении Правил благоустройства территории муниципального образования ЗАТО г.Североморск», руководствуясь Уставом муниципального образования городской округ закрытое административно-территориальное образование город Североморск Мурманской области, в целях реализации положений постановления администрации ЗАТО г. Североморск от 23.11.2021 № 2030 «Об утверждении порядка размещения временных нестационарных аттракционов на территориях общего пользования муниципального образования ЗАТО г.Североморск», администрация ЗАТО г.Североморск

**ПОСТАНОВЛЯЕТ:**

1. Утвердить Перечень территорий общего пользования муниципального образования ЗАТО г.Североморск для размещения временных нестационарных аттракционов согласно приложению к настоящему постановлению.

2. Постановление вступает в силу со дня его официального опубликования.

3. Опубликовать постановление в газете «Североморские вести» без публикации приложения к постановлению.

Полный текст постановления разместить в официальном сетевом издании «Электронный бюллетень органов местного самоуправления ЗАТО г.Североморск» в информационно-телекоммуникационной сети «Интернет».

Глава ЗАТО г.Североморск

О.А. Прасов

Приложение  
к постановлению администрации  
ЗАТО г.Североморск  
от 18.03.2022 № 402

**ПЕРЕЧЕНЬ**  
**территорий общего пользования муниципального образования ЗАТО г.Североморск**  
**для размещения временных нестационарных аттракционов**

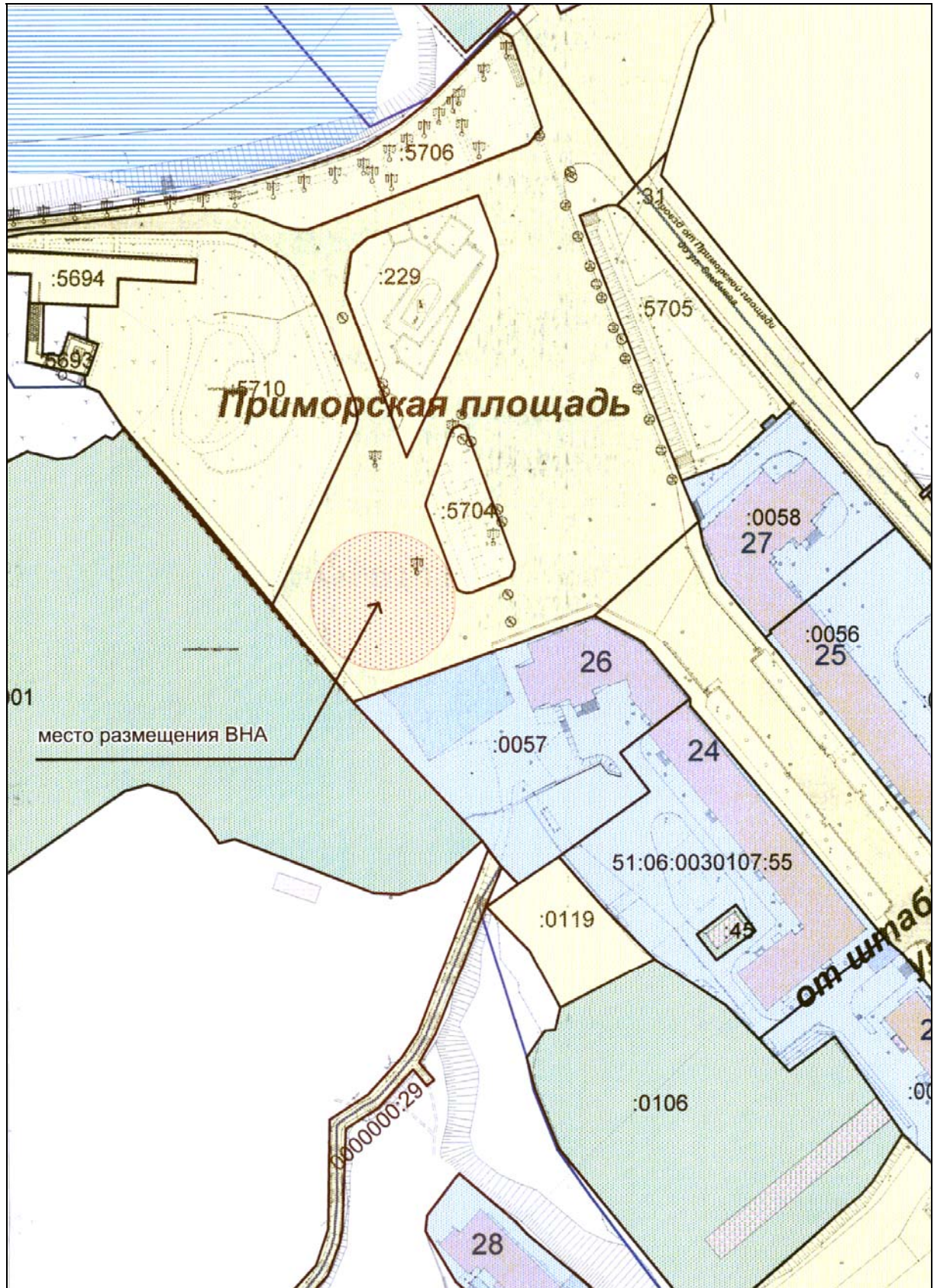
№ п/п	Ориентировочная площадь территории для размещения временного нестационарного аттракциона(-ов), кв.м	Адрес территории размещения временного нестационарного аттракциона(-ов)	Кадастровый номер земельного участка, на котором определена территория для размещения временного нестационарного аттракциона(-ов)	Координаты территории для размещения временного нестационарного аттракциона(-ов) в системе координат МСК-51	Тип аттракциона(-ов)	Период размещения временного нестационарного аттракциона(-ов)*	Требования к размещению аттракциона(-ов), технические условия на подключение к инженерным коммуникациям (при наличии)	Приложение	Максимальное количество аттракционов, единиц
1	2	3	4	5	6	7	8	9	10
1.	1500	г.Североморск, Приморская площадь	51:06:0030107:5735	X 655 964.38 Y 1 454 976.07	механизированные поступательного движения, механизированные вращательного движения, автодромы, надувные батуты, детские электромобили, соревновательно-развлекательные, водные немеханизированные	с 15 мая по 30 сентября	ГОСТ Р 53130-2008 ГОСТ Р 54991-2012 ГОСТ Р 53487-2009	схема территории на земельном участке с кадастровым номером 51:06:0030107:5735 (приложение № 1 к Перечню)	10
2.	650	г.Североморск, Городской парк	51:06:0030107:220	X 655 586.73 Y 1 455 541.43	детские электромобили	с 01 мая по 30 сентября	ГОСТ Р 53130-2008 ГОСТ Р 54991-2012	схема территории на земельном участке с кадастровым номером 51:06:0030107:220 (приложение № 2 к Перечню)	2 (емкость аттракциона до 10 электромобилей)

3.	700	г.Североморск, Городской парк	51:06:0030107:220	X 655 624.29 Y 1 455 747.18	механизированные поступательного движения, механизированные вращательного движения, автодромы, надувные батуты, детские электромобили, соревновательно-развлекательные, водные немеханизированные	с 01 мая по 30 сентября	ГОСТ Р 53130-2008 ГОСТ Р 54991-2012 ГОСТ Р 53487-2009	схема территории на земельном участке с кадастровым номером 51:06:0030107:220 (приложение № 3 к Перечню)	3
4.	670	г.Североморск, ул.Сафонова	51:06:0030107:238	X 655 573.23 Y 1 455 381.94	механизированные поступательного движения, механизированные вращательного движения, автодромы, надувные батуты, детские электромобили, соревновательно-развлекательные, водные немеханизированные	с 15 мая по 30 сентября	ГОСТ Р 53130-2008 ГОСТ Р 54991-2012 ГОСТ Р 53487-2009	схема территории на земельном участке с кадастровым номером 51:06:0030107:238 (приложение № 4 к Перечню)	6
5.	1550	г.Североморск, площадка по ул.Советская (автостоянка)	51:06:0030105:51	X 654 690.48 Y 1 455 301.40	механизированные поступательного движения, механизированные вращательного движения, автодромы, надувные батуты, детские электромобили, соревновательно-развлекательные, водные немеханизированные	с 01 мая по 30 сентября	ГОСТ Р 53130-2008 ГОСТ Р 54991-2012 ГОСТ Р 53487-2009	схема территории на земельном участке с кадастровым номером 51:06:0030105:51 (приложение № 5 к Перечню)	10
6.	700	г.Североморск, сквер «Народный» на ул.Гвардейской	51:06:0030203:1154	X 653 570.08 Y 1 455 309.33	механизированные поступательного движения, механизированные вращательного движения, автодромы, надувные батуты, детские электромобили, соревновательно-развлекательные, водные немеханизированные	с 01 мая по 30 сентября	ГОСТ Р 53130-2008 ГОСТ Р 54991-2012 ГОСТ Р 53487-2009	схема территории на земельном участке с кадастровым номером 51:06:0030203:1154 (приложение № 6 к Перечню)	3
7.	800	п.г.т.Сафоново, площадь ул.Панина	51:06:0020201:378	X 650 813.51 Y 1 450 281.01	механизированные поступательного движения, механизированные вращательного движения, автодромы, надувные батуты, детские электромобили, соревновательно-развлекательные, водные немеханизированные	с 01 мая по 30 сентября	ГОСТ Р 53130-2008 ГОСТ Р 54991-2012 ГОСТ Р 53487-2009	схема территории на земельном участке с кадастровым номером 51:06:0020201:378 (приложение № 7 к Перечню)	4
8.	1500	п.г.т.Сафоново, сквер «Городок сказок» на ул.Преображенского	51:06:0020101:894	X 653 338.78 Y 1 450 376.23	механизированные поступательного движения, механизированные вращательного движения, автодромы, надувные батуты, детские электромобили, соревновательно-развлекательные, водные немеханизированные	с 01 мая по 30 сентября	ГОСТ Р 53130-2008 ГОСТ Р 54991-2012 ГОСТ Р 53487-2009	схема территории на земельном участке с кадастровым номером 51:06:0020101:894 (приложение № 8 к Перечню)	3

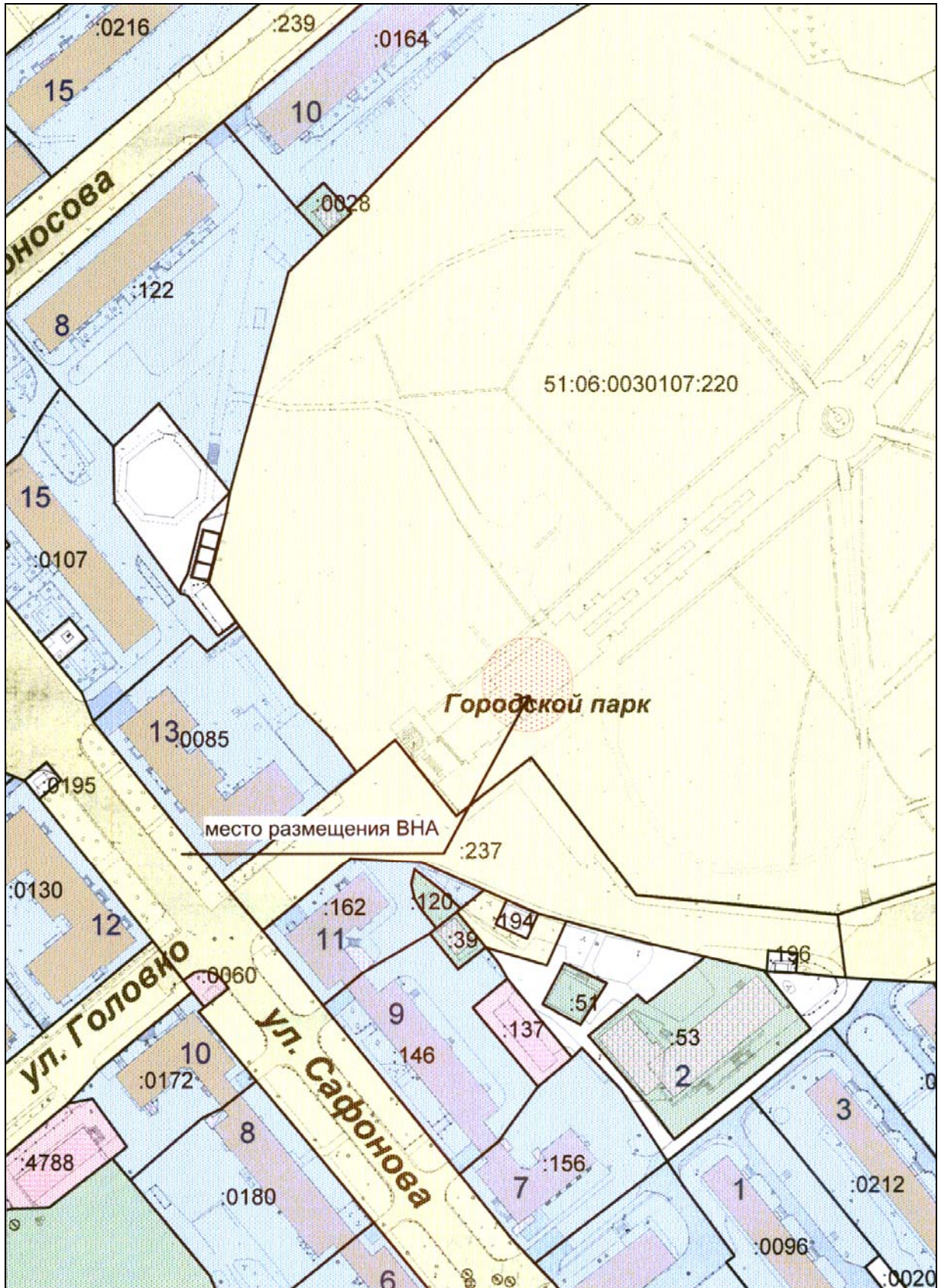
\* Кроме дней проведения общегородских массовых мероприятий, ярмарок выходного дня и сезонных ярмарок.

**СХЕМА ТЕРРИТОРИИ**  
на земельном участке с кадастровым номером 51:06:0030107:5735

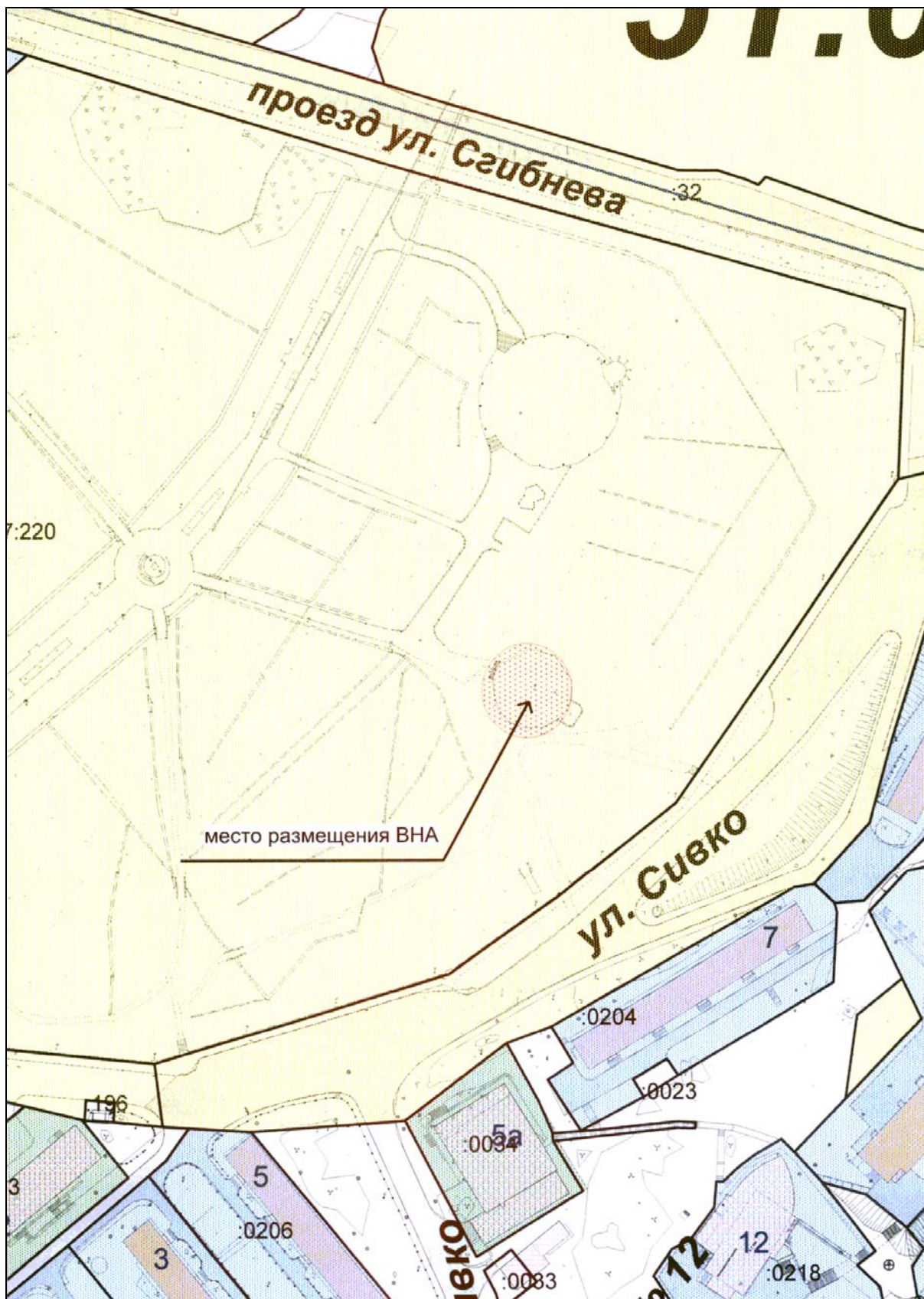
г. Североморск, Приморская площадь



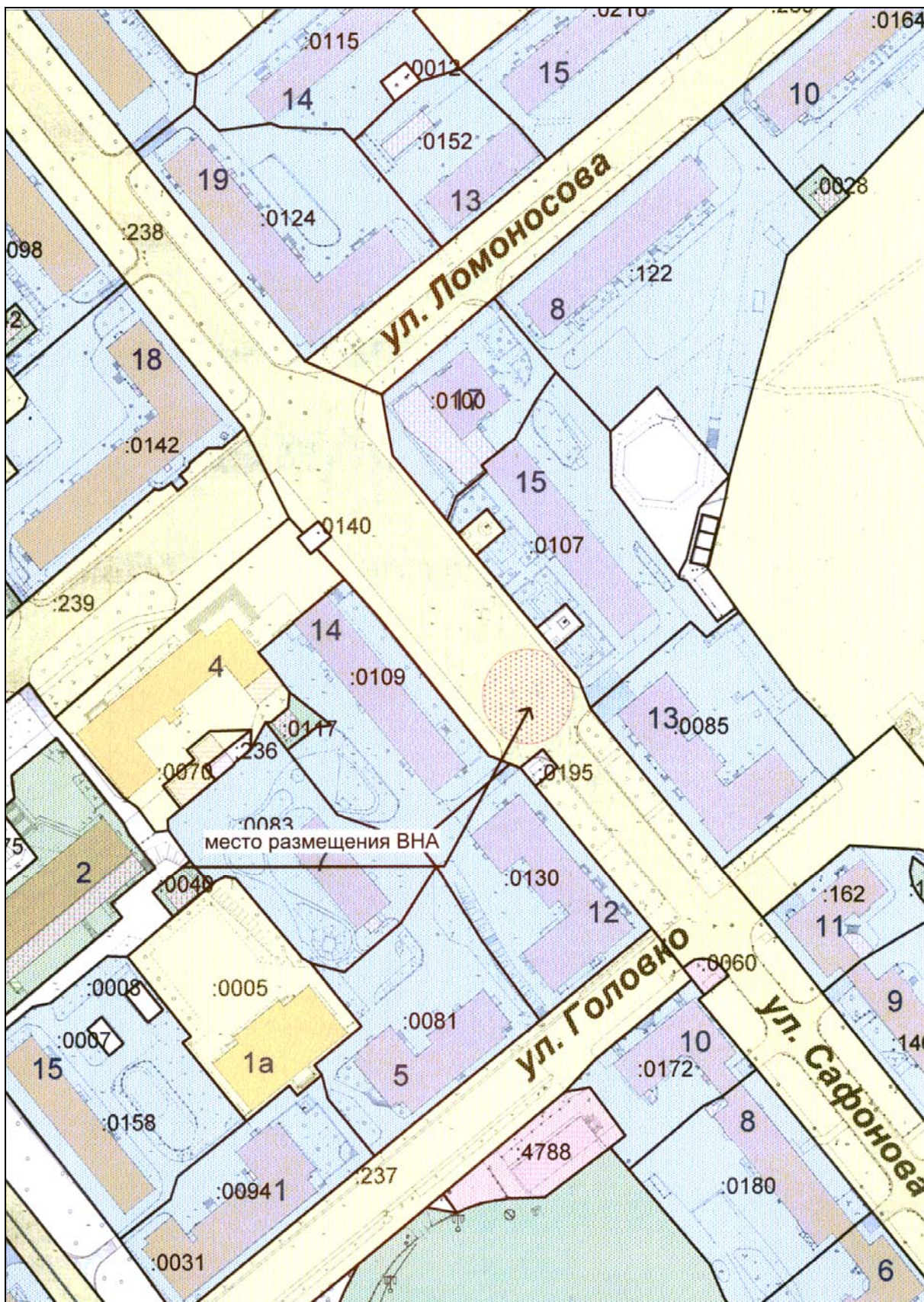
**СХЕМА ТЕРРИТОРИИ**  
**на земельном участке с кадастровым номером 51:06:0030107:220**  
**г.Североморск, Городской парк**



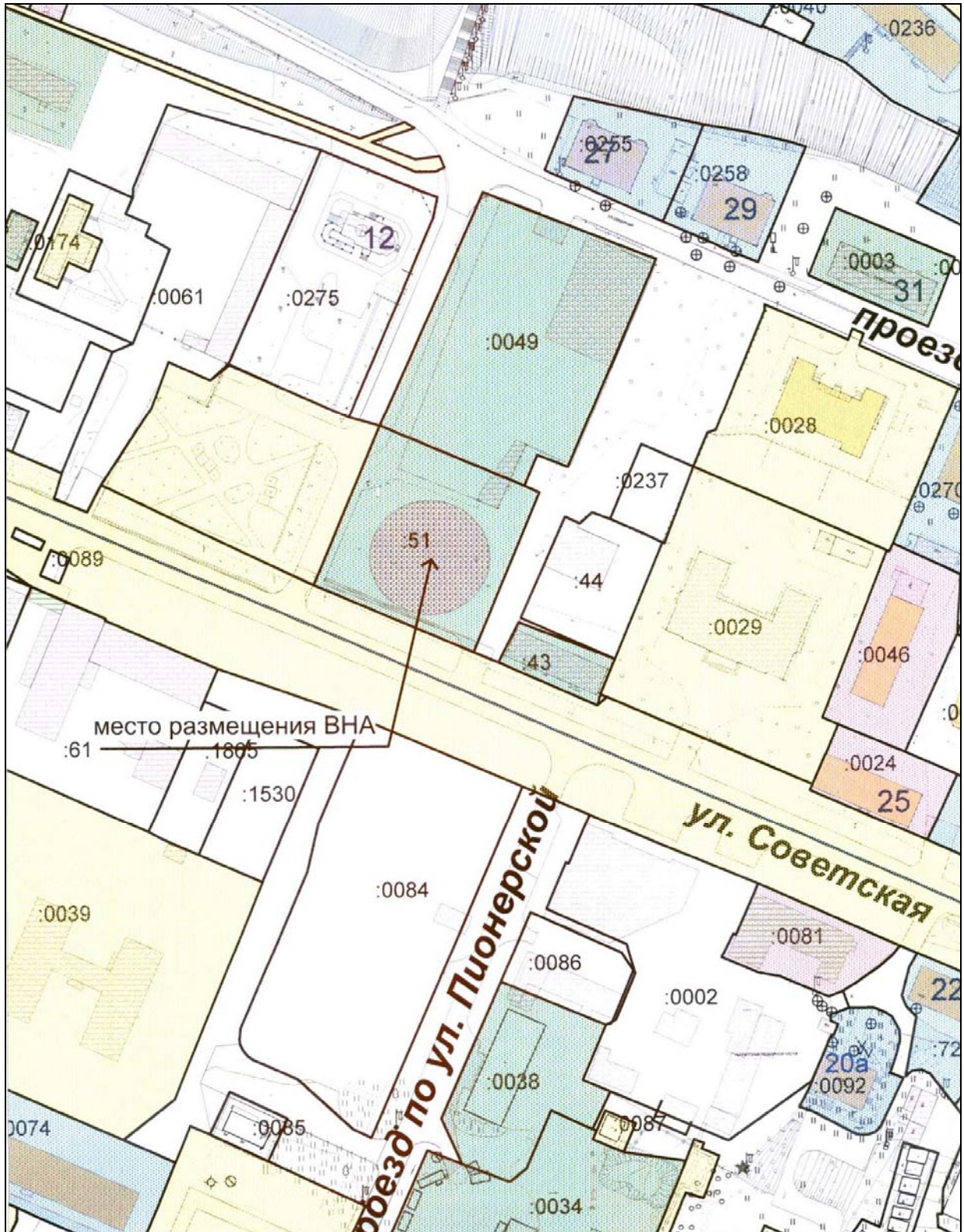
**СХЕМА ТЕРРИТОРИИ**  
на земельном участке с кадастровым номером 51:06:0030107:220  
г.Североморск, Городской парк



**СХЕМА ТЕРРИТОРИИ**  
**на земельном участке с кадастровым номером 51:06:0030107:238**  
**г.Североморск, ул.Сафонова**

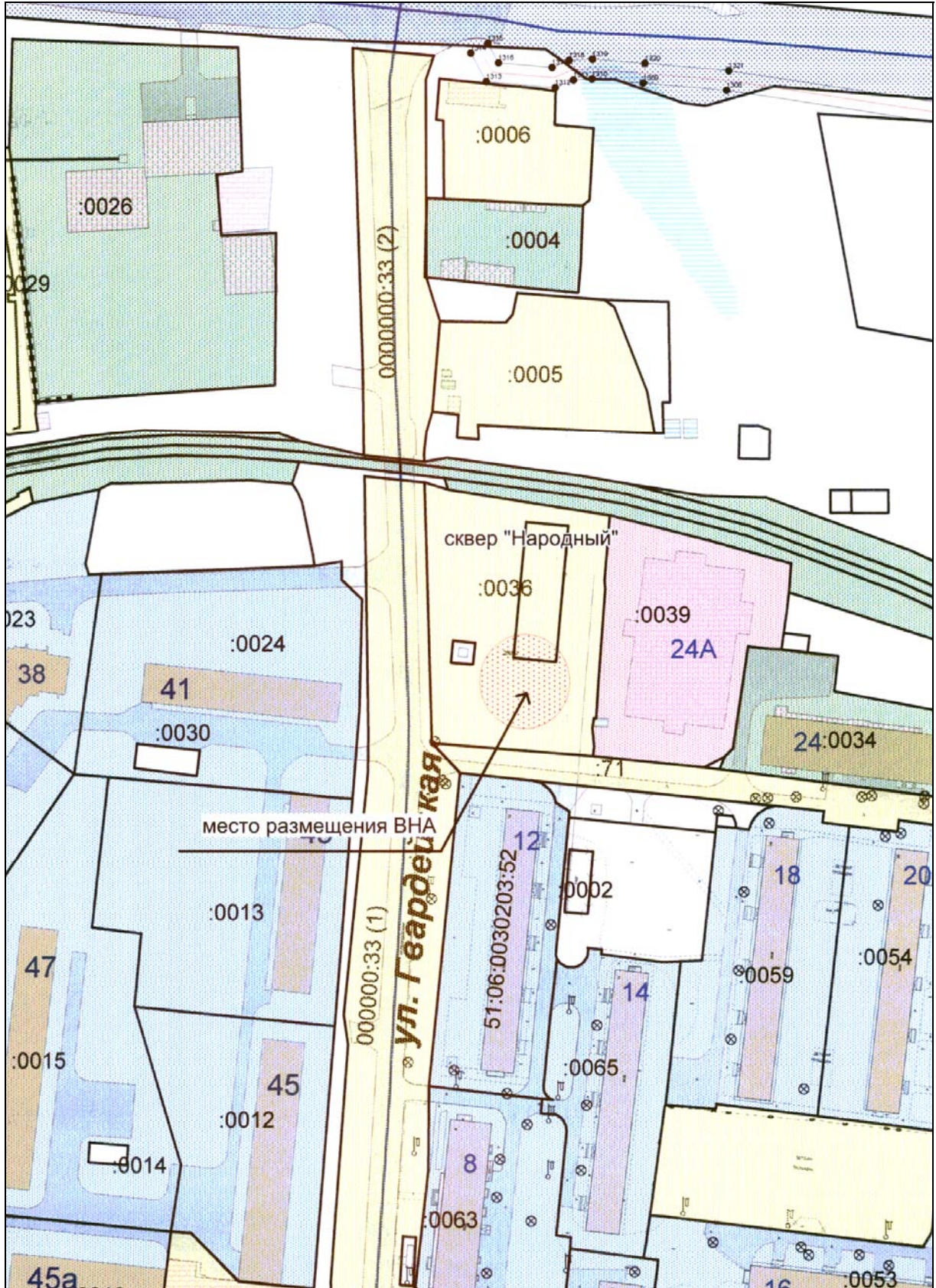


**СХЕМА ТЕРРИТОРИИ**  
на земельном участке с кадастровым номером 51:06:0030105:51  
г.Североморск, площадка по ул.Советская (автостоянка)

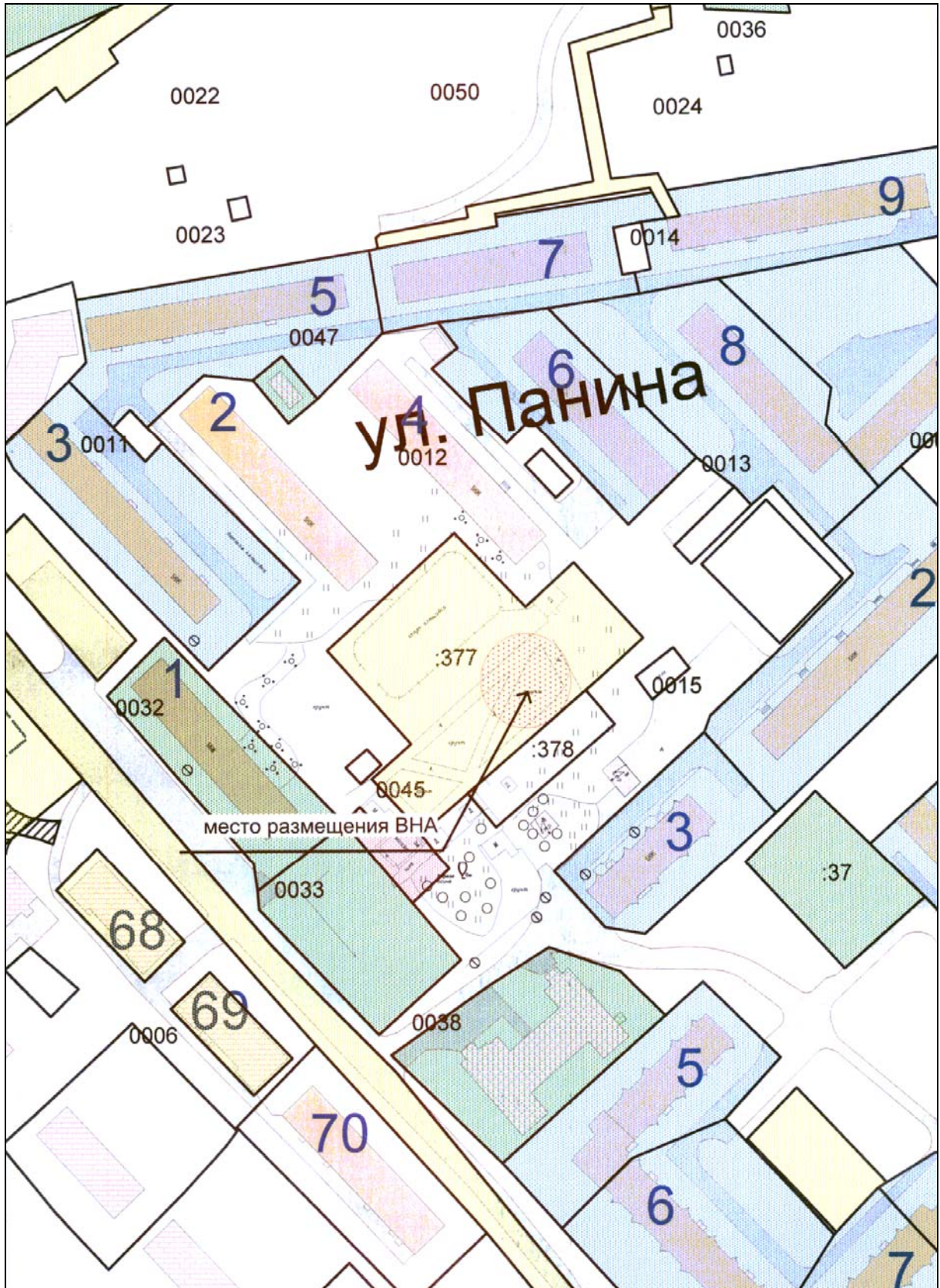




**СХЕМА ТЕРРИТОРИИ**  
на земельном участке с кадастровым номером 51:06:0030203:1154  
г.Североморск, сквер «Народный» на ул.Гвардейской



**СХЕМА ТЕРРИТОРИИ**  
**на земельном участке с кадастровым номером 51:06:0020201:378**  
**п.г.т.Сафоново, площадь ул.Панина**



**СХЕМА ТЕРРИТОРИИ**  
на земельном участке с кадастровым номером 51:06:0020101:894  
п.г.т.Сафоново, сквер «Городок сказок» на ул.Преображенского

